広島市平面図　No.G0



		F1
G99	G0	G1
H99	H0	H1

行政区画

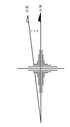

記号



「平面直角座標値は、世界測地系による。」

広島市

(1)撮影　平成２０年１２月
測図　平成２２年３月
作業機関　国際航業株式会社

(2)撮影　平成２８年１０月
修正　令和２年３月　ＳＵＭＭＩＴ
作業機関　株式会社　パスコ

1：2,500

0　100　200　300　400　500m

「この測量成果は、国土地理院長の助言をうけて得たものである。
（助言番号）　平２１　中公　第１３１号　」
「この測量成果は、国土地理院長の承認及び助言を得て
同院所管の測量標及び測量成果を使用して得たものである。
（承認番号）　令１　中公　第２２号　」

G0

座標系　第Ⅱ系
等高線間隔　２ｍ

著作権所有者　広島市

広島市平面図　No.G1

	F1	F2
G0	G1	G2
H0	H1	H2

行政区画



「平面直角座標値は、世界測地系による。」

広島市

(1)撮影　平成20年12月
測図　平成22年 3月
作業機関　国際航業株式会社

(2)撮影　平成28年10月
検定　令和 2年 3月　SUMMIT
作業機関　株式会社 パスコ

1：2,500

0　100　200　300　400　500m

「この測量成果は、国土地理院長の助言をうけて得たものである。
（助言番号）　平21　中公 第131号 」
「この測量成果は、国土地理院長の承認及び助言を得て
同院所管の測量標及び測量成果を使用して得たものである。
（承認番号）　令1　中公 第22号 」

G1

座標系 第Ⅱ系
等高線間隔 2m

著作権所有者　広島市

1：2,500地形図 G2

広島市平面図　No.G2

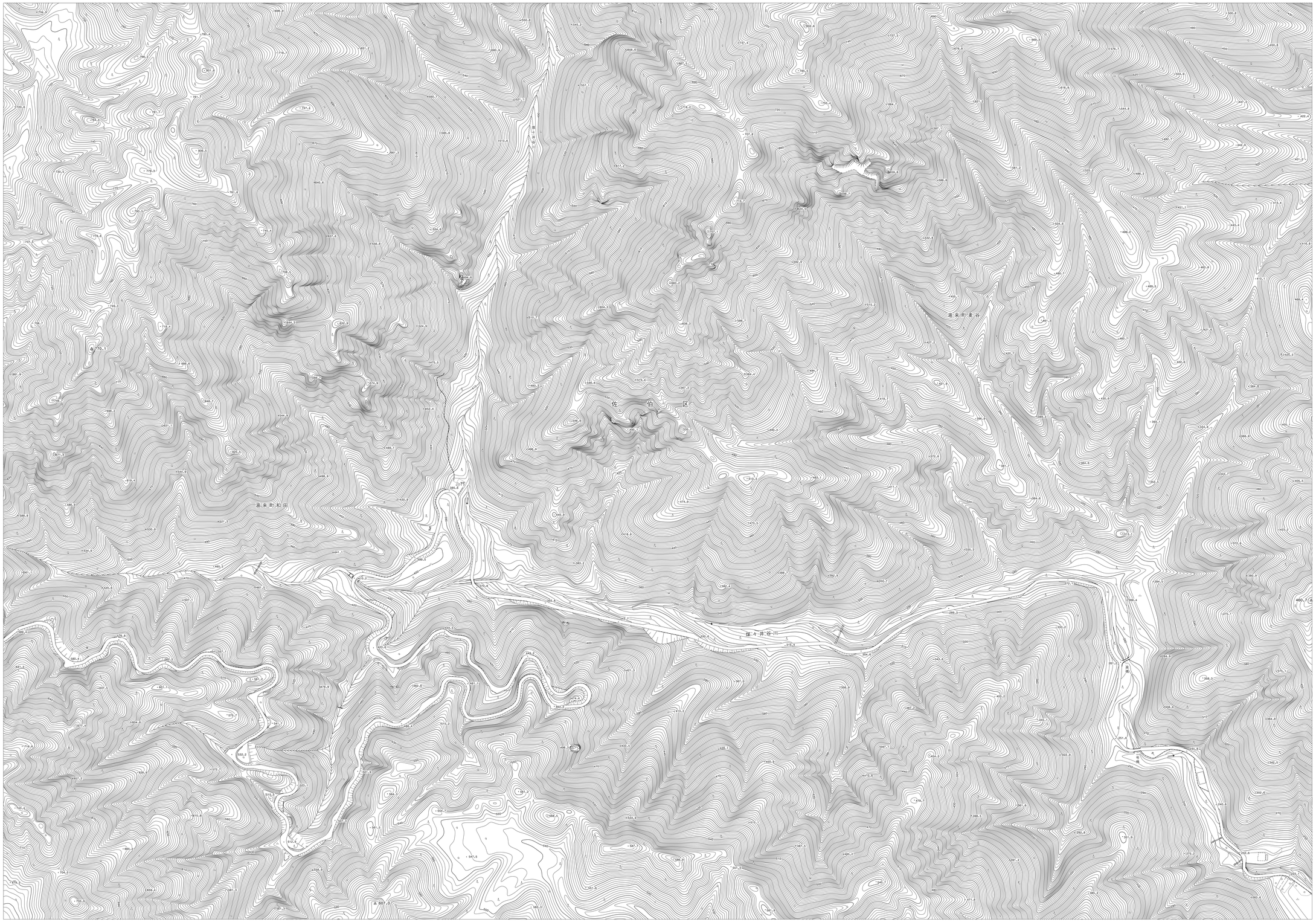

F1	F2	F3
G1	G2	G3
H1	H2	H3

行政区画

広島市
佐伯区



「平面直角座標値は、世界測地系による。」

広島市

(1)撮影　平成20年12月
測図　平成27年 3月
作業機関　国際航業株式会社

(2)撮影　平成28年10月
修正　令和 2年 3月　SUMMIT
作業機関　株式会社 パスコ

1：2,500

0　100　200　300　400　500m

「この測量成果は、国土地理院長の助言をうけて得たものである。
（助言番号）　平21　中公 第131号 」
「この測量成果は、国土地理院長の承認及び助言を得て
同院所管の測量標及び測量成果を使用して得たものである。
（承認番号）　令1　中公 第22号 」

G2

座標系 第Ⅵ系
等高線間隔 2m

著作権所有者　広島市

広島市平面図　No.G3

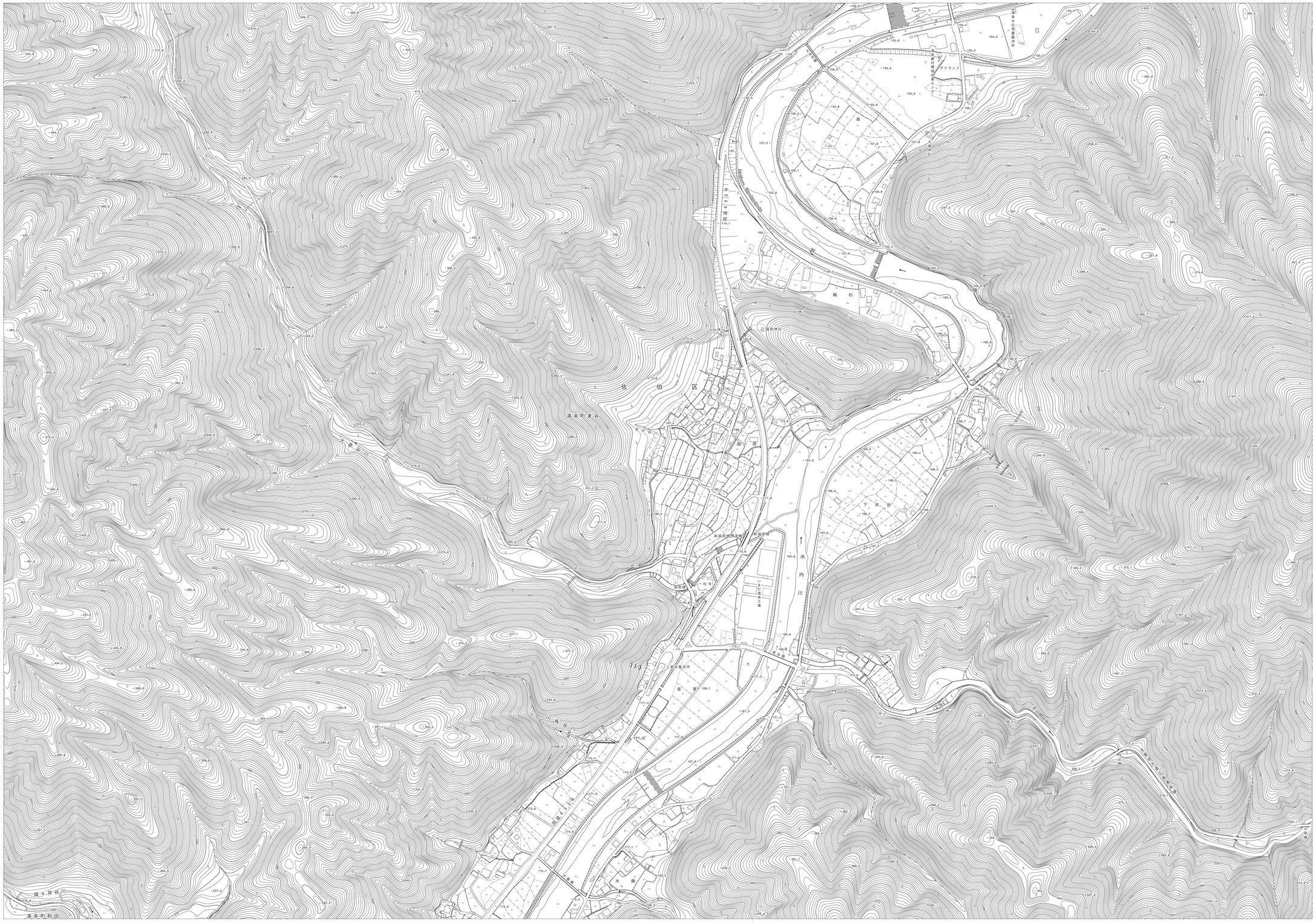
佐伯区
湯来町伏谷
湯来町和田
水内川
下井谷
森
鶴杉
湯来小学校
湯来小学校
グラウンド
湯来小学校
湯来町集会所
湯来町集会所
新国道
旧国道
湯来町集会所
湯来町集会所
湯来町集会所

広島市平面図　No.G4



F3	F4	F5
G3	G4	G5
H3	H4	H5

行政区画

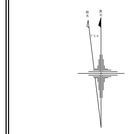

記号



「平面直角座標値は、世界測地系による。」

広島市

(1)撮影　昭和63年11月
測図　平成 元年 3月　オートグラフA7，ステレオプロッターA8
作業機関　パスコ・ジェクト共同企業体

(2)撮影　平成 2年11月
修正　平成 3年 3月
作業機関　パスコ・ヒロコーコンサル共同企業体

(3)撮影　平成 7年11月
修正　平成 8年12月　オートグラフA7，ステレオプロッターA8
作業機関　株式会社パスコ

(4)撮影　平成13年11月
修正　平成15年11月　解析図化機DSR-GM，ステレオプロッターA8
作業機関　写測エンジニアリング株式会社

(5)撮影　平成21年 2月
修正　平成23年 3月　SUMMIT
作業機関　株式会社 パスコ

(6)撮影　平成28年10－11月
修正　令和 2年 3月　SUMMIT
作業機関　株式会社 パスコ

1：2,500

0　100　200　300　400　500m

「この測量成果は、建設省国土地理院長の承認及び助言を得て、同院所管の測量標及び測量成果を使用して得たものである。
（承認番号）　昭63　中公 第125号 」
「この測量成果は、建設省国土地理院長の助言をうけて得たものである。
（助言番号）　平 2　中公 第172号 」
「この測量成果は、建設省国土地理院長の承認を得て、同院所管の測量標及び測量成果を使用して得たものである。
（承認番号）　平 8　中公 第160号 」

「この測量成果は、国土交通省国土地理院長の承認及び助言を得て、同院所管の測量標及び測量成果を使用して得たものである。
（承認番号）　平14　中公 第365号 」
「この測量成果は、国土地理院長の助言をうけて得たものである。
（助言番号）　平22　中公 第59号 」
「この測量成果は、国土地理院長の承認及び助言を得て、同院所管の測量標及び測量成果を使用して得たものである。
（承認番号）　令1　中公 第22号 」

G4

座標系　第Ⅲ系
等高線間隔　2ｍ

著作権所有者　広　島　市

広島市平面図　No.G5



F4	F5	F6
G4	G5	G6
H4	H5	H6

行政区画

安佐北区

広島市

安佐南区

記号

「平面直角座標値は、世界測地系による。」

広島市

（1）撮影　昭和６３年１１月
測図　平成　元年　３月　　オートグラフA7、ステレオブロッターA8
作業機関　パスコ・ジェクト共同企業体

（2）撮影　平成　２年１１月
修正　平成　３年　３月
作業機関　パスコ・ヒロコーコンサル共同企業体

（3）撮影　平成　７年１１月
修正　平成　８年１２月　　オートグラフA7、ステレオブロッターA8
作業機関　株式会社パスコ

（4）撮影　平成１３年１１月
修正　平成１５年１１月　　解析図化機DSR-GM、ステレオブロッターA8
作業機関　写測エンジニアリング株式会社

（5）撮影　平成２１年　２月
修正　平成２３年　３月　　ＳＵＭＭＩＴ
作業機関　株式会社　パスコ

（6）撮影　平成２８年１１月
修正　令和　２年　３月　　ＳＵＭＭＩＴ
作業機関　株式会社　パスコ

1：2,500

0　100　200　300　400　500m

「この測量成果は、建設省国土地理院長の承認及び助言を得て、同院所管の測量標及び測量成果を使用して得たものである。
（承認番号）　昭６３　中公　第１２５号　」
「この測量成果は、建設省国土地理院長の助言をうけて得たものである。
（助言番号）　平　２　中公　第１７２号　」
「この測量成果は、建設省国土地理院長の承認を得て、同院所管の測量標及び測量成果を使用して得たものである。
（承認番号）　平　８　中公　第１６０号　」

「この測量成果は、国土交通省国土地理院長の承認及び助言を得て、同院所管の測量標及び測量成果を使用して得たものである。
（承認番号）　平１４　中公　第３６５号　」
「この測量成果は、国土地理院長の助言をうけて得たものである。
（助言番号）　平２２　中公　第５９号　」
「この測量成果は、国土地理院長の承認及び助言を得て同院所管の測量標及び測量成果を使用して得たものである。
（承認番号）　令１　中公　第２２号　」

座標系　第Ⅱ系
等高線間隔　２ｍ

著作権所有者　　広　島　市

G5

1：2,500地形図 G6

広島市平面図　No.G6

F5	F6	F7
G5	G6	G7
H5	H6	H7

行政区画

安佐北区
広島市
安佐南区

記号

「平面直角座標値は、世界測地系による。」

広島市

(1)撮影　昭和63年11月
測図　平成 元年 3月　オートグラフA7，ステレオプロッターA8
作業機関　パスコ・ジェクト共同企業体

(2)撮影　平成 2年11月
修正　平成 3年 3月
作業機関　パスコ・ヒロコーコンサル共同企業体

(3)撮影　平成 7年11月
修正　平成 8年12月　オートグラフA7，ステレオプロッターA8
作業機関　株式会社パスコ

(4)撮影　平成13年11月
修正　平成15年11月　解析図化機DSR-GM，ステレオプロッターA8
作業機関　写測エンジニアリング株式会社

(5)撮影　平成21年 2月
修正　平成23年 3月　SUMMIT
作業機関　株式会社　パスコ

(6)撮影　平成28年11月
修正　令和 2年 3月　SUMMIT
作業機関　株式会社　パスコ

1：2,500

0　100　200　300　400　500m

「この測量成果は、建設省国土地理院長の承認及び助言を得て、同院所管の測量標及び測量成果を使用して得たものである。
（承認番号）　昭63　中公　第125号」
「この測量成果は、建設省国土地理院長の助言をうけて得たものである。
（助言番号）　平 2　中公　第172号」
「この測量成果は、建設省国土地理院長の承認を得て、同院所管の測量標及び測量成果を使用して得たものである。
（承認番号）　平 8　中公　第160号」

「この測量成果は、国土交通省国土地理院長の承認及び助言を得て、同院所管の測量標及び測量成果を使用して得たものである。
（承認番号）　平14　中公　第365号」
「この測量成果は、国土地理院長の助言をうけて得たものである。
（助言番号）　平22　中公　第59号」
「この測量成果は、国土地理院長の承認及び助言を得て、同院所管の測量標及び測量成果を使用して得たものである。
（承認番号）　令1　中公　第22号」

G6

座標系　第Ⅲ系
等高線間隔　2m

著作権所有者　広島市

1：2,500地形図 G7

広島市平面図　No.G7

安佐北区
安佐町久地
安佐町毛木
コーヨー
リサイクルセンター
N.T.T.広島総合グラウンド
N.T.T.安佐久地
電話交換所
オリックス社
花みどり工場
安佐町久地
久地第四公園
安佐町久地第二公園
山頂みどり公園
安佐町久地第四
高取山
高取山ゴルフ場
高取山ゴルフクラブ
高取山ゴルフ場
高取山ゴルフ場
高取山ゴルフ場

1：2,500地形図 G8

広島市平面図　No.G8

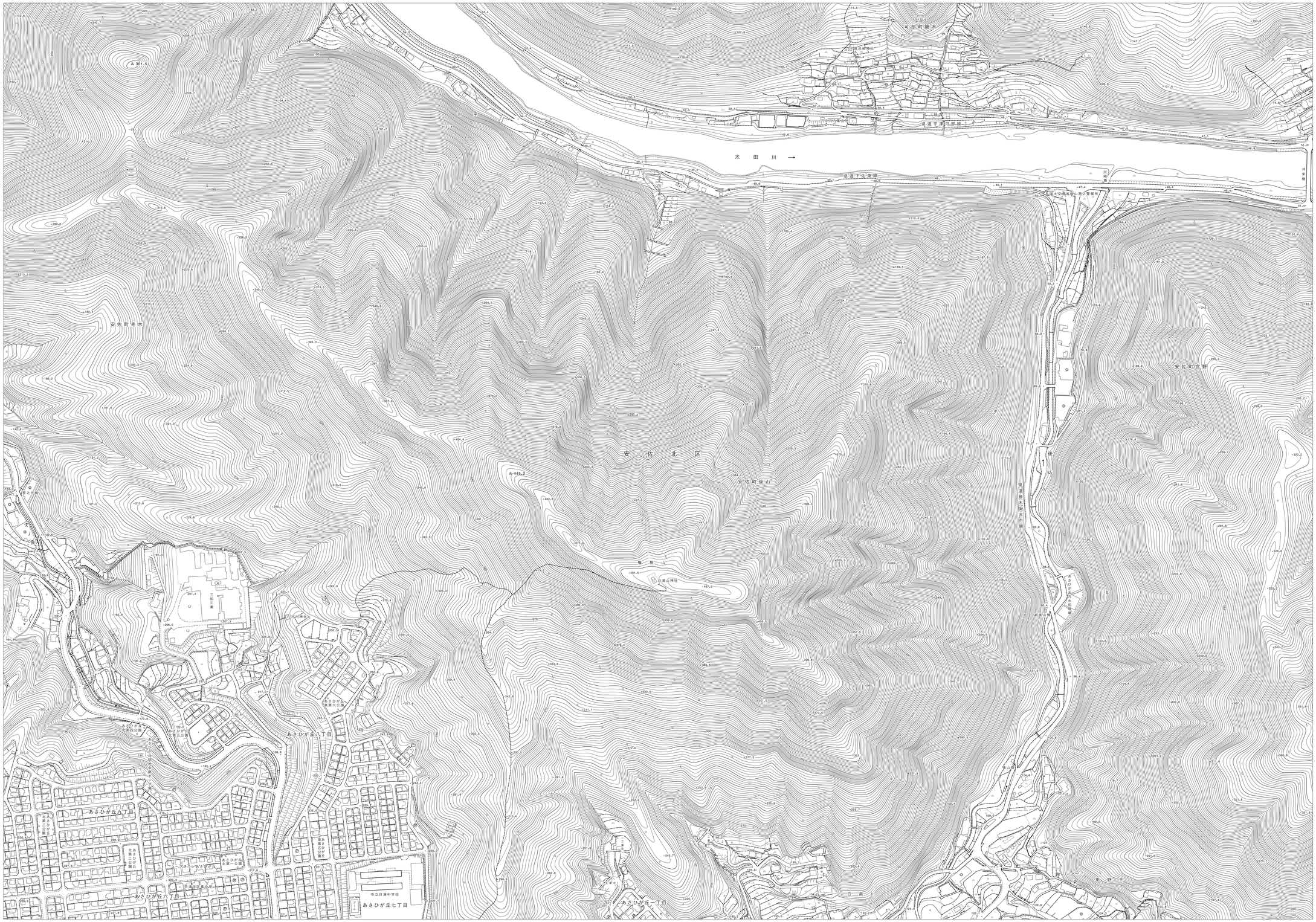

F7	F8	F9
G7	G8	G9
H7	H8	H9

行政区画

広島市
安佐北区



「平面直角座標値は、世界測地系による。」

広島市

撮影　平成２８年１１月
測図　平成３１年　３月　ＳＵＭＭＩＴ
作業機関　株式会社　パスコ

1：2,500

0　100　200　300　400　500m

「この測量成果は、国土地理院長の承認及び助言を得て同院所管の測量成果を使用して得たものである。
（承認番号）　平３０　中公　第２４９号　」

G8

座標系　第Ⅱ系
等高線間隔　２ｍ

著作権所有者　広　島　市